



## Radwege und ihre Benutzungspflicht

### • Benutzungspflichtige Radwege

Nur Radwege mit einem dieser Schilder  **müssen benutzt** werden, wenn sie benutzbar sind (keine parkenden Autos, Oberfläche zumutbar, kein Schnee u.v.m.)

### • Andere Radwege

Wege, die erkennbar für Radverkehr bestimmt, aber nicht wie oben beschildert sind, **darf man benutzen**, muss aber nicht. Erkennbar sind sie durch Abtrennung vom Gehweg durch Grün, Bordstein, Linie, anderen Belag oder aufgemaltes Fahrrad-Piktogramm. 

### • Gehweg, Radfahren frei

Auch diese Wege **darf man befahren**, muss aber nicht. Wer dort radelt, muss Schrittgeschwindigkeit fahren!



### • Radwege auf der linken Straßenseite

Sie **dürfen nicht** benutzt werden, es sei denn, sie sind per Schild für diese Richtung freigegeben – dann **müssen** sie benutzt werden, wenn es keinen rechten Radweg gibt.

### • Radspuren, Fahrradstraßen

**Radspuren** sind abgetrennte Radwege auf der Fahrbahn.

**Fahrradstraßen** sind „Radwege über die ganze Fahrbahnbreite“. Anderer Verkehr kann mit *mäßiger* Geschwindigkeit zugelassen werden.



# Mängelbogen

Zu Fuß gehen und Radfahren sind die umweltfreundlichsten und gesündesten Fortbewegungsarten. Helfen Sie mit, Gehen und Radeln sicherer und angenehmer zu machen!

Sind Ihnen Mängel in Karlsruhe aufgefallen, dann füllen Sie den Bogen aus und schicken ihn an das

*Tiefbauamt, 76124 Karlsruhe*

oder werfen Sie ihn in den **Rathausbriefkasten** Marktplatz Karlsruhe oder füllen Sie im Internet dieses Formular aus unter [www.karlsruhe.de/Stadtraum/Tiefbau/maengelb.htm](http://www.karlsruhe.de/Stadtraum/Tiefbau/maengelb.htm)

Bitte schreiben Sie für jeden Mangel einen eigenen Bogen !!



## Die Alternative zum Autoclub

Der Verkehrsclub für umweltbewusste Fußgänger, Rad-, Bus-, Bahn- und Autofahrer.


Kronenstr. 9, 76133 Karlsruhe, Tel. 0721 / 38 06 48



## Der Fahrradclub

für Alltags- & Freizeitradler, für die konsequente Förderung des Radverkehrs.

Infoladen: Kronenstr. 9, 76133 KA, ☎ 0721 / 3848942-1 Fax -0



Karlsruhe



Allgemeiner  
Deutscher  
Fahrrad-Club

**Bauliche Mängel:**

- Schlaglöcher / Holperstrecke (z. B. wegen Ausfahrten)
- Radweg mit \_\_\_\_\_ m zu schmal (offizielle Maße siehe rechts unten)
- Schild / Laterne / Pfosten im Weg
- versetzte Gatter überflüssig/ hinderlich
- mit Anhänger/Liegerad nicht befahrbar wegen \_\_\_\_\_
- Bordstein zu hoch
- Bordsteinabsenkung zu schmal/gering
- Baustelle ohne Radwegführung
- fehlende/schlechte Fahrradständer

**Sicherheitsmängel:**

- Konflikt mit Fußgängern wegen \_\_\_\_\_
- Radweg f. Autofahrer nicht sichtbar /Autofahrer missachten Vorfahrt
- Querungsmöglichkeit fehlt
- ungesichertes Radwegende
- unklare Radwegführung
- Radweg oft zugeparkt
- Autoverkehr zu schnell
- Randbewuchs ragt in Radweg hinein

**Ampeln und Beschilderungen:**

- Grünphase zu kurz
- Wartezeit zu lang
- Bedarfsampel reagiert zu langsam
- Ampeln für Radfahrer nicht aufeinander abgestimmt
- Induktionsschleife reagiert nicht
- Ampel überflüssig
- Radwegauschilderung schlecht/falsch
- unklare Vorfahrtslage
- Sackgasse ohne Hinweis auf weiterführenden Radweg
- Einbahnstraße/Radweg in Gegenrichtung freigeben

**Bauliche Mängel:**

- starke Unebenheiten durch \_\_\_\_\_
- Gehweg zu schmal
- Schild / Laterne / Pfosten steht im Weg
- Kette / Gitter sollte entfernt werden
- mit Rollstuhl / Kinderwagen nicht befahrbar wegen \_\_\_\_\_
- Bordstein zu hoch für Rollstuhlfahrer
- ungesicherte Baustelle
- fehlende Bänke / Sitzgelegenheiten

**Sicherheitsmängel:**

- Konflikt mit Radfahrern wegen \_\_\_\_\_
- Zebrastreifen / Ampel wird mißachtet
- Sichthindernis zwischen Fußgängern und Fahrzeugen
- Zebrastreifen fehlt
- Gehweg oft zugeparkt
- Autoverkehr zu schnell
- Randbewuchs ragt in Gehweg hinein

**Ampeln und Beschilderungen:**

- Grünphase zu kurz
- Wartezeit zu lang
- Bedarfsampel reagiert zu langsam
- Wartezeit auf der Mittelinsel ist zu lang
- Druckknopf funktioniert nicht
- Ampel überflüssig
- zusätzliche Ampel notwendig
- Ampel schlecht einsehbar

**Scherben / starke Verschmutzung auf Radroute / Gehweg:  
bitte 133-7082 anrufen !**

**Genaue Ortsangabe** (z. B. Straße, Richtung, Ecke, Hausnummer)

**Erläuterungen und Sonstiges:****Skizze:**

**Absender:** \_\_\_\_\_

**Telefon:** \_\_\_\_\_

**Breite benutzungspflichtiger Radverkehrsanlagen**

<u>Art des Radweges</u>	<u>mindestens</u>	<u>möglichst</u>
Radweg	1,50 m	2,00 m
Radfahrstreifen	1,50 m	1,85 m
gemeinsamer Fuß- und Radweg	innerorts 2,50 m	
	außerorts 2,00 m	