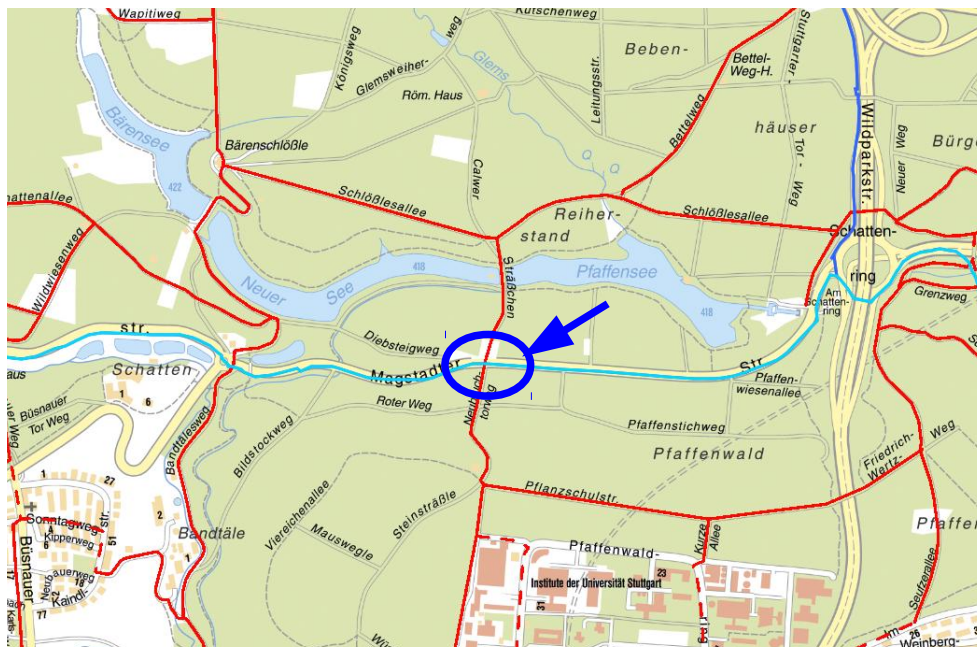


## Kreuzung Magstadter Straße zu Calwer-SträÙle - Neubruchtorweg

- Hüpfinsel als Querungshilfe weil
  - viele Spaziergänger
  - viele Jogger und
  - viele Radfahrer an dieser Stelle die Magstadter Straße queren
  - sich in den Stoßzeiten in beiden Richtungen Autokolonnen bilden
- Es ist eine Radverbindung zur Universität und nach Vaihingen (keine Hauptroute)



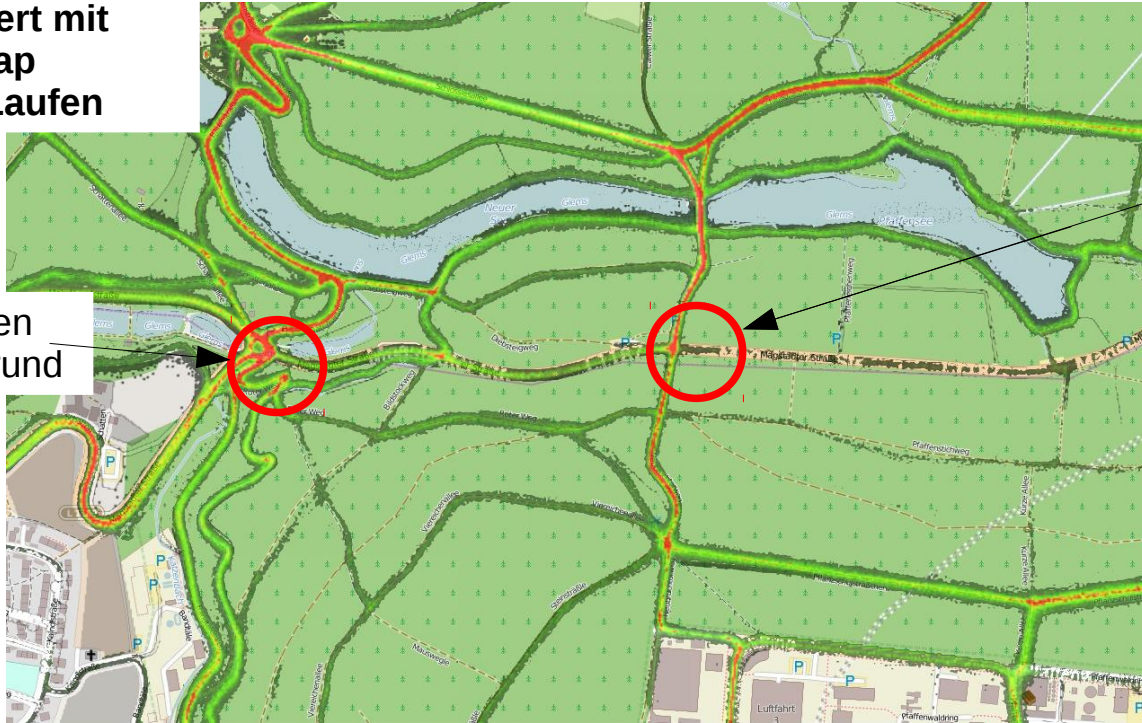
Karte: Stuttgart.de/Stadtplan (Bezirke + Radwege/ -empfehlungen)



## Nutzung der Kreuzung Magstadter Straße zu Calwer SträÙle / Neubruchtorweg

Karte überlagert mit  
Strava Heatmap  
Fahrrad und Laufen

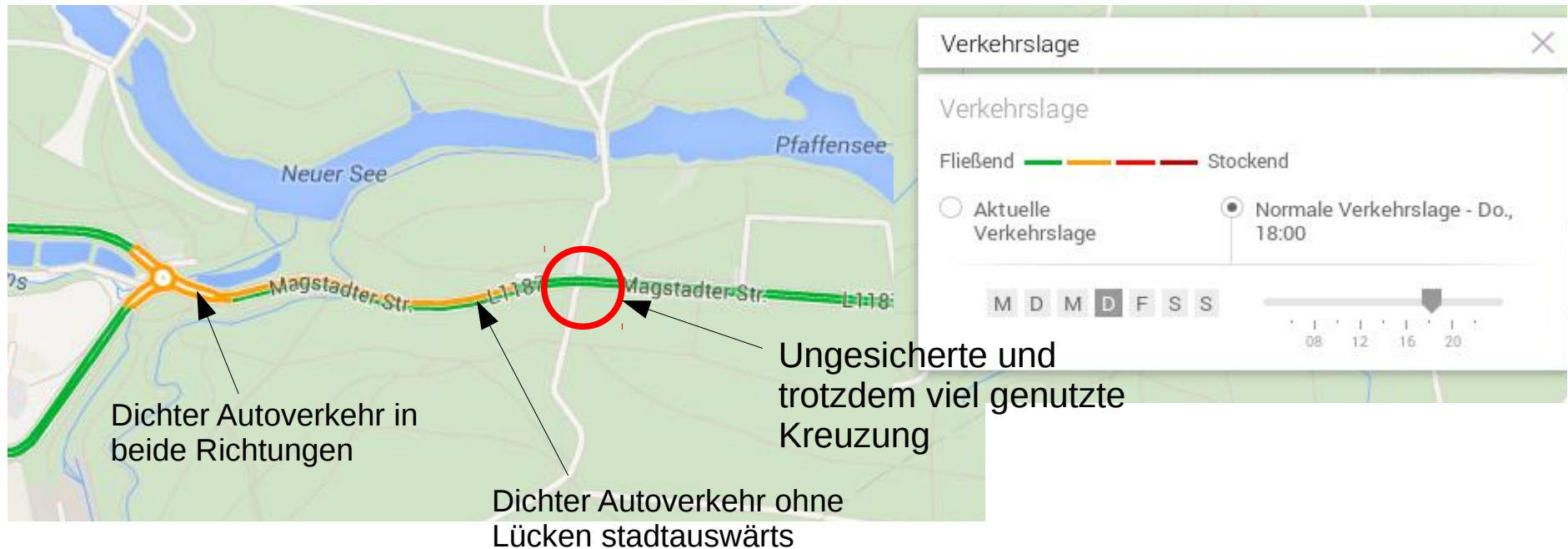
Viele Querungen  
Am Schattengrund



Viele Querungen  
Am Calwer SträÙle

Die Magstadter Straße wird häufig am Schattengrund und am Calwer SträÙle überquert. Das Calwer SträÙle bildet eine Verbindung zur Universität und nach Vaihingen. Spaziergänger, Jogger und Radfahrer nutzen auch Wochentags zur nachmittäglichen Stoßzeit beide Straßenüberquerungen.

## Kolonnenbildung in beiden Richtungen auf der Magstadter Straße in den Stoßzeiten



In beiden Richtungen kommt es zu dichten Verkehr mit Kolonnenbildung  
=> erschwerte und gefährliche Überquerung der Straße

Bei besondere ungünstiger Verkehrslage (Unfall oder Schneefall) bilden sich lückenlose Kolonnen.

## Quellen

Verkehr:

<https://www.google.de/maps/@48.7521795,9.1024259,15z/data=!5m1!1e1?hl=de>

Strava Heatmap:

<http://labs.strava.com/heatmap/#15/9.10287/48.75702/yellow/bike>

<http://labs.strava.com/heatmap/#15/9.10287/48.75702/yellow/run>

<http://gis6.stuttgart.de/maps/desktop.html?mapId=146&origin=internet>  
Mit Radwegen und Stadtbezirken

