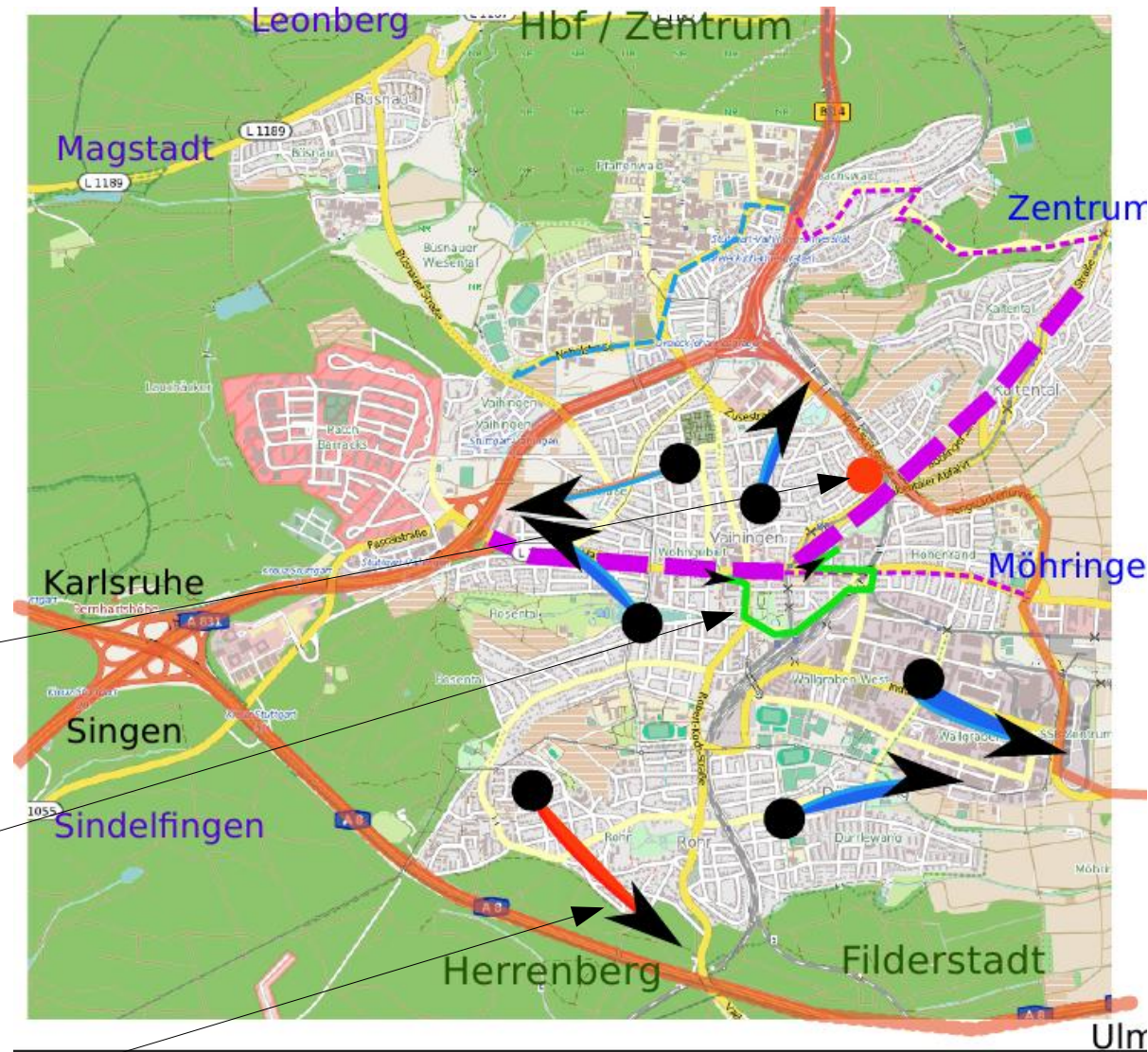


Autoverkehr Vaihingen Alle können nach Außen auf die Schnellstraßen

- Durch den Ring aus A8, A 831 und Nord-Süd Straße ist die Ortsdurchfahrt „überflüssig“
 - Hauptstr. für internen Verkehr freihalten
 - Kerngebiet Vaihingen kann ohne Nachteile für Vaihingen beruhigt werden
- Kaltentaler Bürger nutzen das Kerngebiet Vaihingen als Durchfahrt.
 - Pröftnerrampel von unten (vor Fauststr.)
 - Linksabbiegen in Kaltentaler Abfahrt verbieten => Ringverkehr über Bahnhof von Westen



Anschluß Rohr/Oberaichen nicht vorhanden
=> Rohr über AS-Vaihingen und Nord-Süd-Strasse

Verkehr im Kerngebiet verflüssigen Zustrom von Außen begrenzen

- Kerngebiet von Vaihingen Viadukt bis Seerosenstrasse
 - Hauptstr. für internen Verkehr freihalten
 - Kerngebiet Vaihingen kann ohne Nachteile für Vaihingen beruhigt werden



Begrenzung
mit Ampel
Von Süden
(vor Fauststr.)

Begrenzung
Von Westen

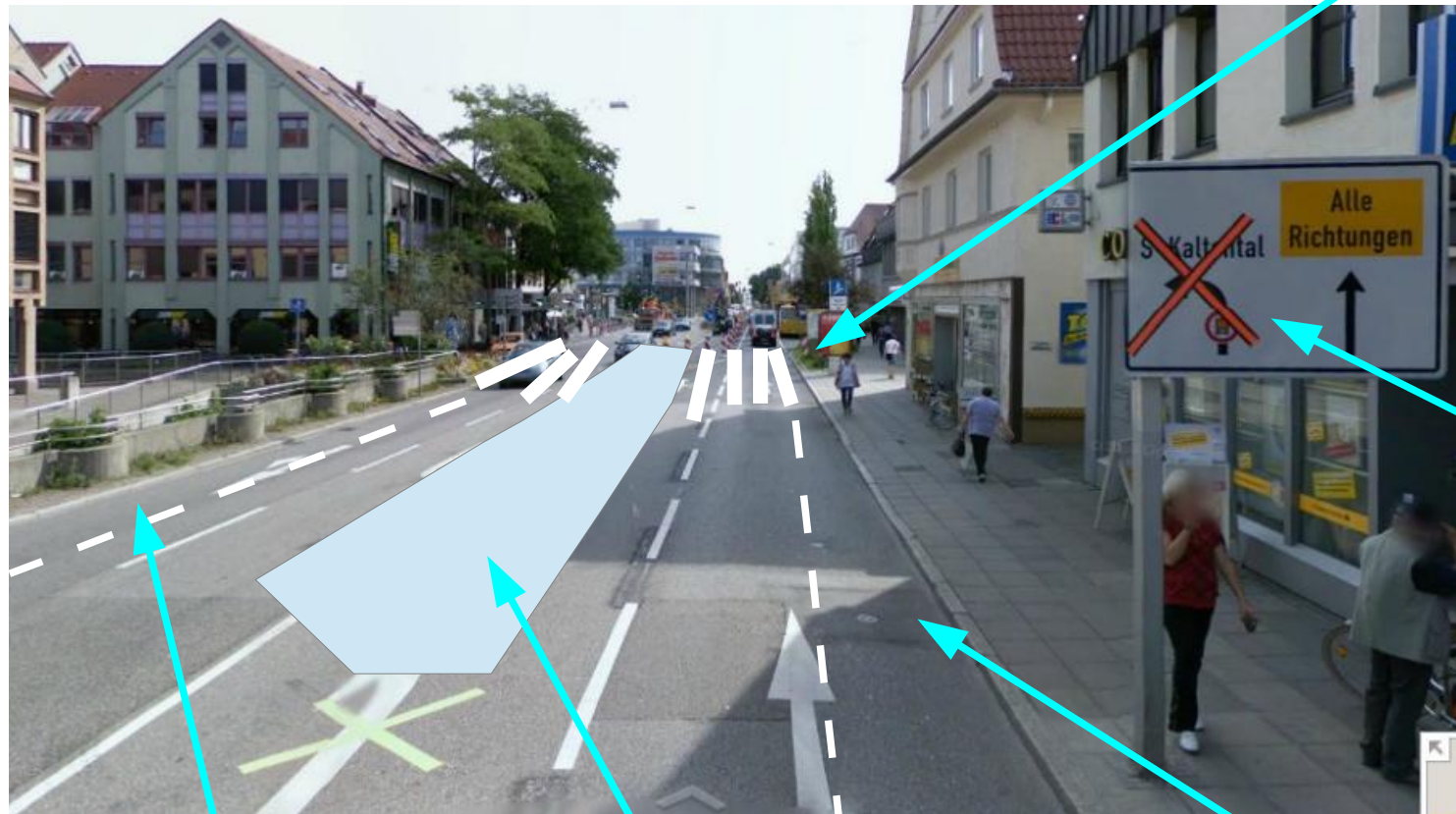
Linksabbiegen
Seerosenstr. aufgeben
Busspur verlängern

Abflüsse verbessern,
Zuflüsse begrenzen!

Begrenzung
Von Osten

Durchgangsverkehr im Kerngebiet verflüssigen, Zustrom begrenzen

- Tempo 30 und Zebrastreifen auf der Hauptstraße
 - Hauptstr. für internen Verkehr freihalten
 - Kerngebiet Vaihingen kann ohne Nachteile für Vaihingen beruhigt werden



FGÜ
(Zebrastreifen)

Abfahrt Kaltental
von Osten her

Radstreifen

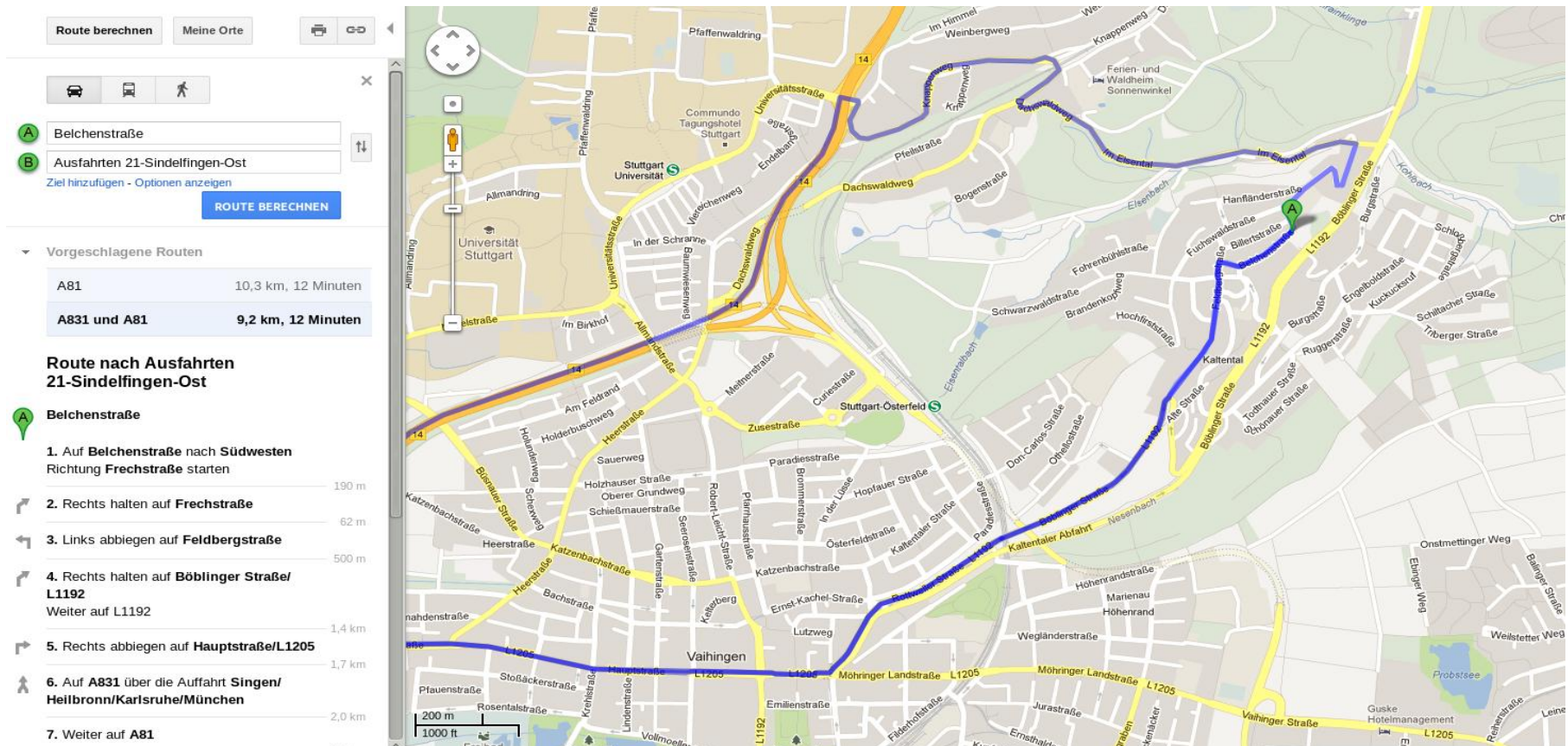
Mittelinsel (Parken oder Park?)

Radstreifen

Autoverkehr Vaihingen

Alle können nach Außen auf die Schnellstraßen

Zur A81 oder zur A8 nach Westen: 2 Wege – 2 mal durch Vaihingen

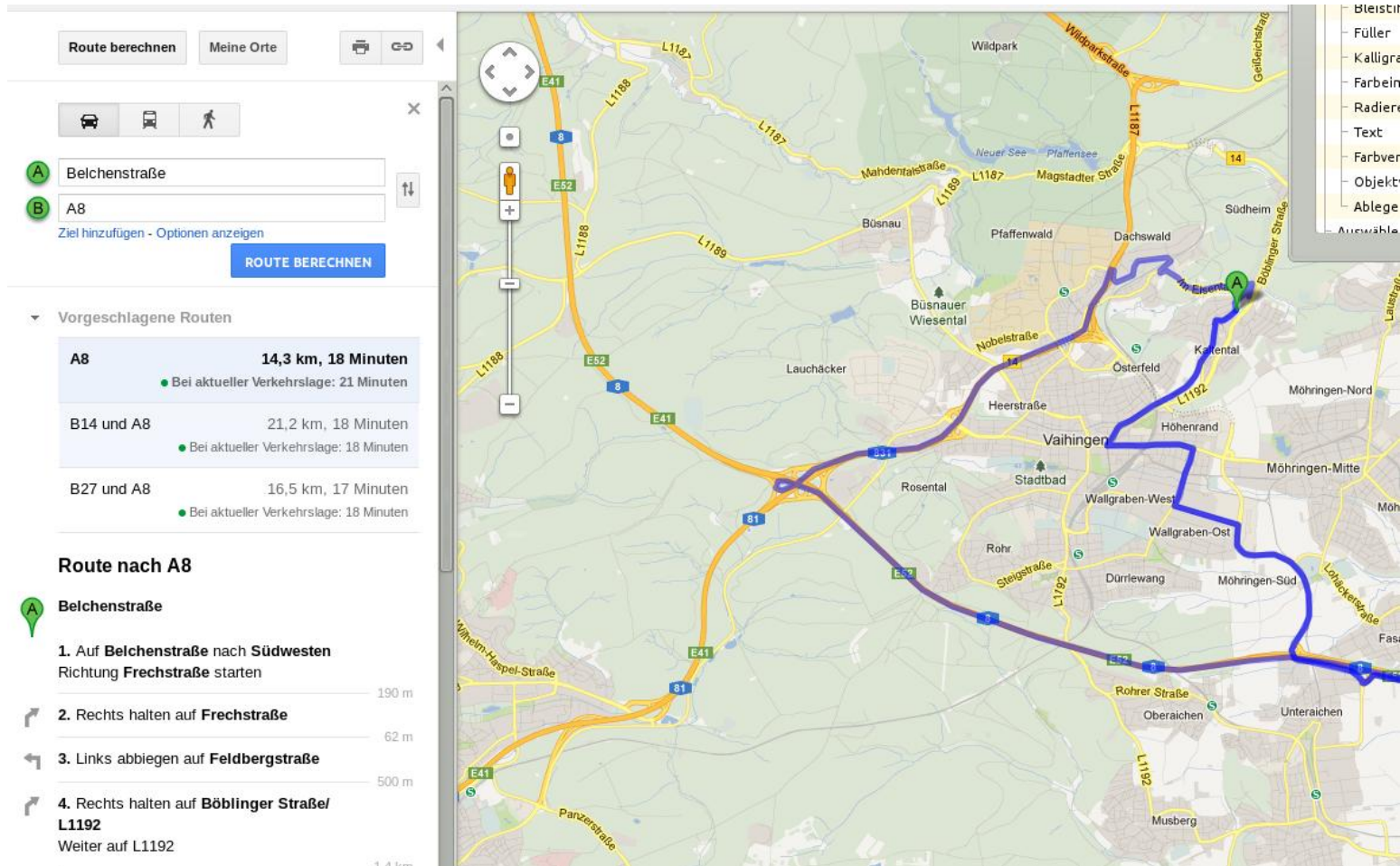


Alternativroute führt über Schattenring ca. 1 bis 2 min mehr Fahrzeit.

Autoverkehr Vaihingen

Alle können nach Außen auf die Schnellstraßen

Fahrt auf die A8 Richtung Osten 2 Wege durch Vaihingen!



Route berechnen Meine Orte

Belchenstraße
A8

ROUTE BERECHNEN

Vorgeschlagene Routen

Route	Distanz	Zeit
A8	14,3 km	18 Minuten
B14 und A8	21,2 km	18 Minuten
B27 und A8	16,5 km	17 Minuten

Route nach A8

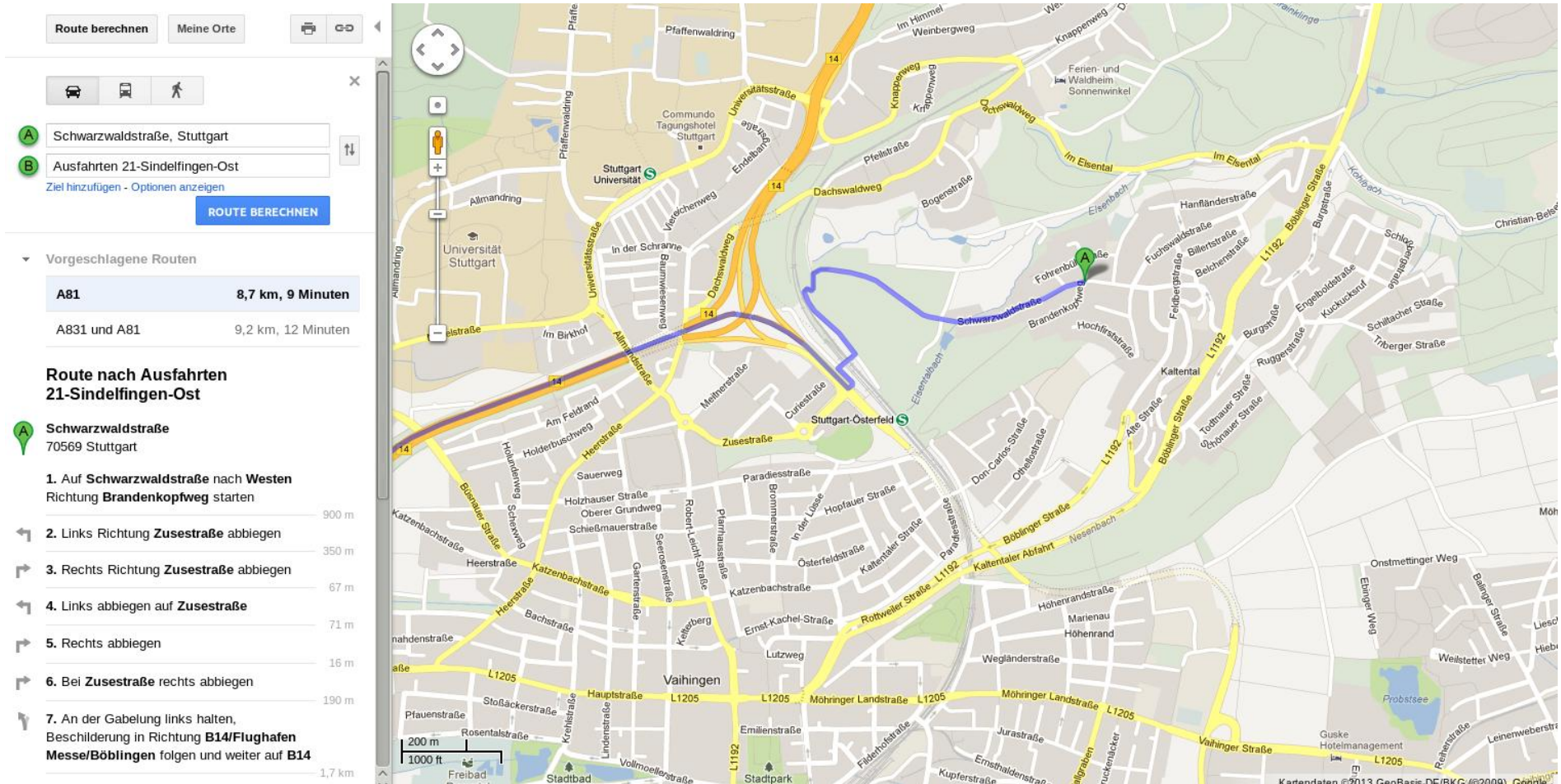
Belchenstraße

- Auf **Belchenstraße** nach **Südwesten** Richtung **Frechstraße** starten
- Rechts halten auf **Frechstraße**
- Links abbiegen auf **Feldbergstraße**
- Rechts halten auf **Böblinger Straße/L1192**
Weiter auf L1192

Alternativroute führt über Heselcher Tunnel zur B27 ca. 1 bis 2 min. mehr Fahrzeit.

Autoverkehr Vaihingen Alle können nach Außen auf die Schnellstraßen

Fehler bei Google --- Wink mit dem Zaunpfahl ?



Route berechnen Meine Orte

A Schwarzwaldstraße, Stuttgart
B Ausfahrten 21-Sindelfingen-Ost
Ziel hinzufügen - Optionen anzeigen
ROUTE BERECHNEN

Vorgeschlagene Routen

Routenbezeichnung	Abstand	Dauer
A81	8,7 km	9 Minuten
A831 und A81	9,2 km	12 Minuten

Route nach Ausfahrten 21-Sindelfingen-Ost

A Schwarzwaldstraße
70569 Stuttgart

- Auf **Schwarzwaldstraße** nach **Westen** Richtung **Brandenkopfweg** starten
- Links Richtung **Zusestraße** abbiegen
- Rechts Richtung **Zusestraße** abbiegen
- Links abbiegen auf **Zusestraße**
- Rechts abbiegen
- Bei **Zusestraße** rechts abbiegen
- An der Gabelung links halten, Beschilderung in Richtung **B14/Flughafen Messe/Böblingen** folgen und weiter auf **B14**